

"Rekonstrukce podjezdu v Novém Městě nad Metují  
na silnici III\_30821"

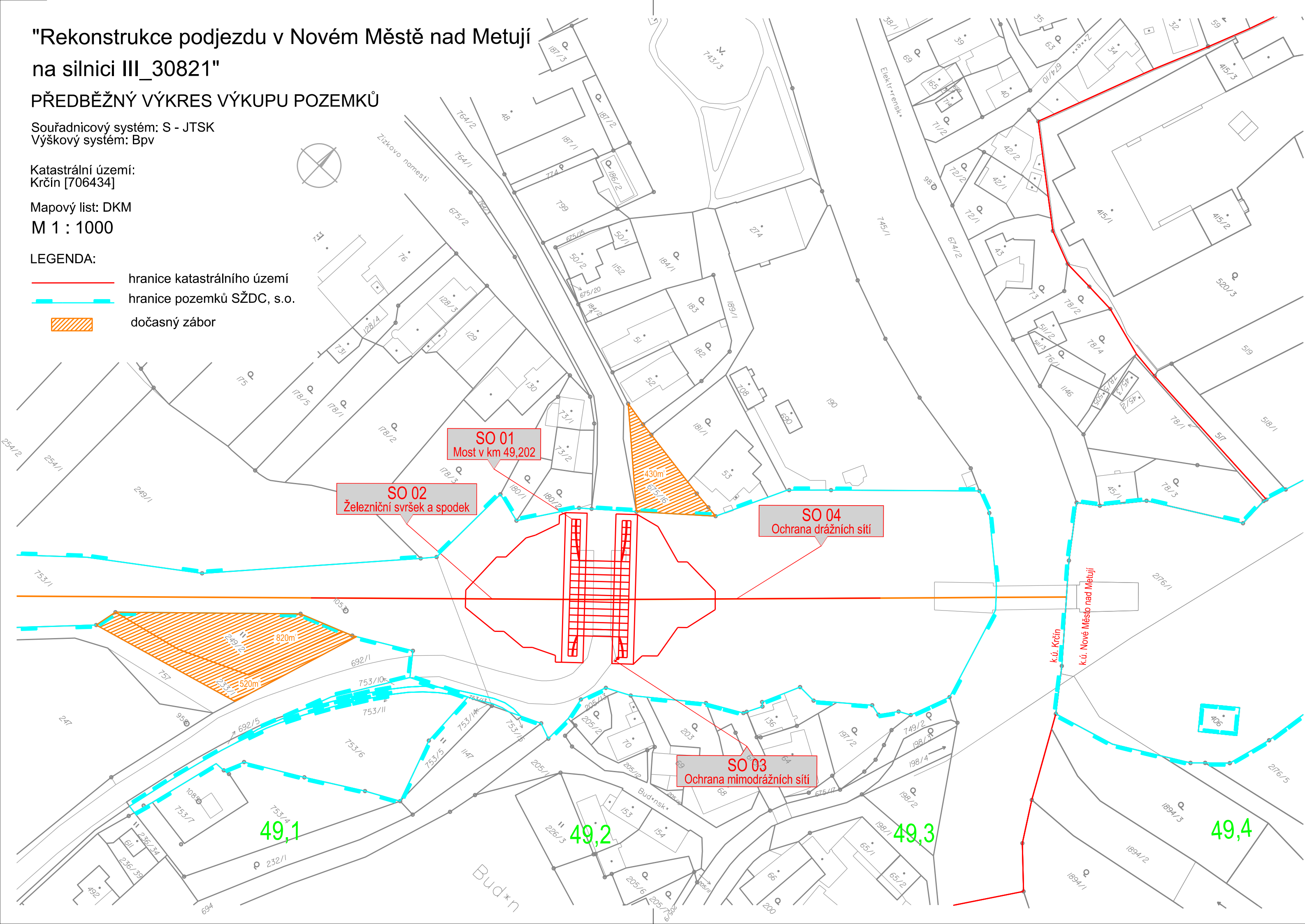
PŘEDBĚŽNÝ VÝKRES VÝKUPU POZEMKŮ

Souřadnicový systém: S - JTSK  
Výškový systém: BpV

Katastrální území:  
Krčín [706434]

Mapový list: DKM  
M 1 : 1000





- LEGENDA:
- hranice katastrálního území
  - hranice pozemků SŽDC, s.o.
  - dočasný zábor



			ČÍSLO SOUPRAVY:
		PO PŘIPOMÍNKOVÉM ŘÍZENÍ	
REVIZE Č.	DATUM	ZMĚNA	

**EXPROJEKT s.r.o.**  
Heršpická 758/13  
619 00 Brno

tel. : +420 533 312 000  
E-mail: info@exprojekt.cz  
ID: dh84e85

OBJEDNATEL:		 <div>Správa železniční dopravní cesty Stavební správa východ, Nerudova 1, 772 58 Olomouc</div>			
HLAVNÍ INŽENÝR PROJEKTU Ing. Ondřej Čech 		ODPOVĚDNÝ PROJ. PS, SO Ing. Monika Buganová 	NAVRHL, VYPRACOVAL Ing. Stanislav Sabo 	KONTROLOVAL Ing. Bohumil Brechta	
KRAJ: Královéhradecký		POVĚŘENÝ MŮ: Nové Město nad Metují / k.ú. Krčín		STUPEŇ: DŮR + DSP	
Rekonstrukce podjezdu v Novém Městě nad Metují na silnici III/30821 Geodetická dokumentace				ZAK. ČÍSLO 029-2018	
				MĚŘÍTKO 1:1000	POČET FORMÁTŮ 3 x A4
				DATUM: 03/2018	
Předběžný výkres výkupu pozemků				ČÁST DOKUM. I	PŘÍLOHA 2.3